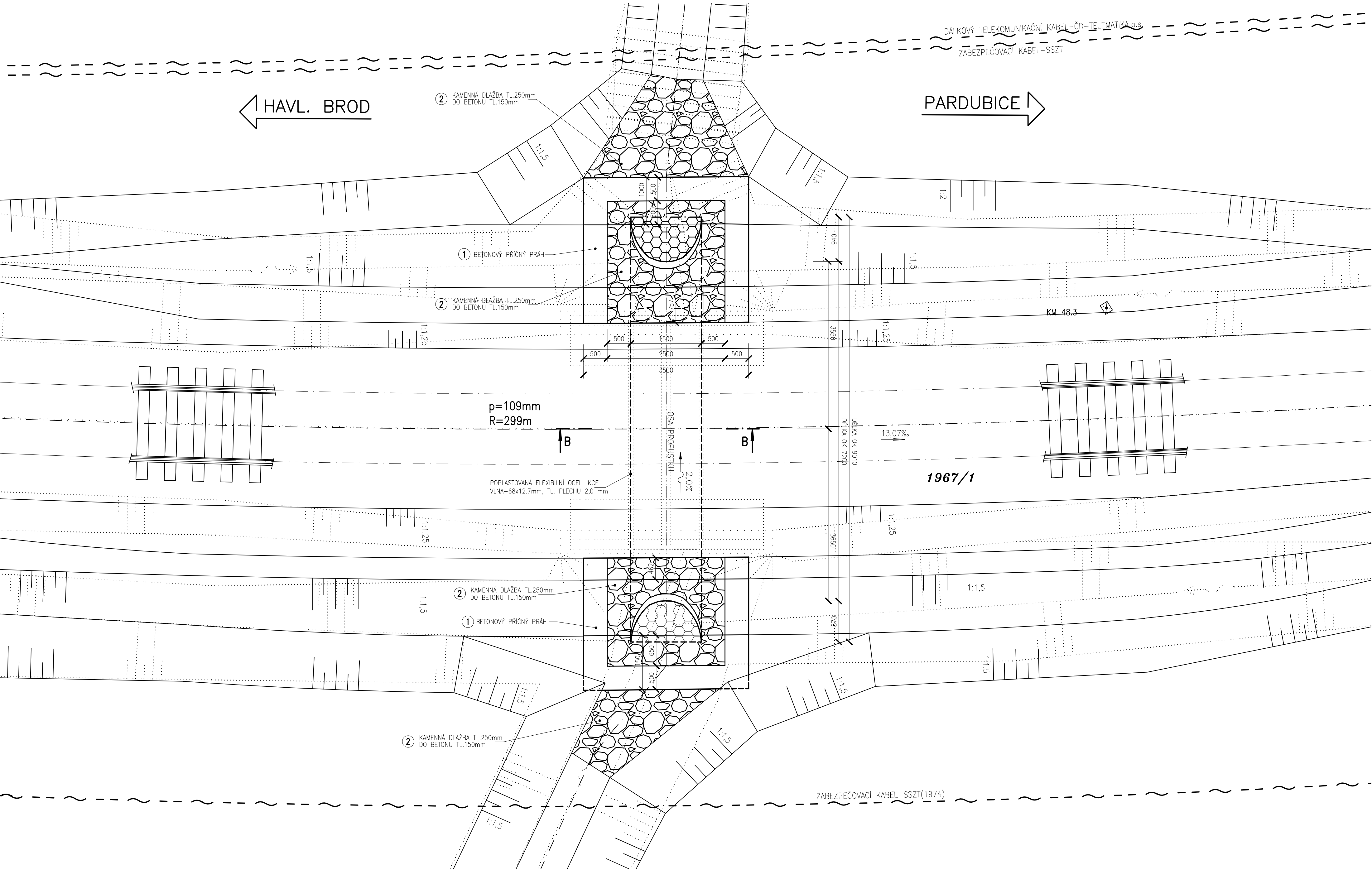
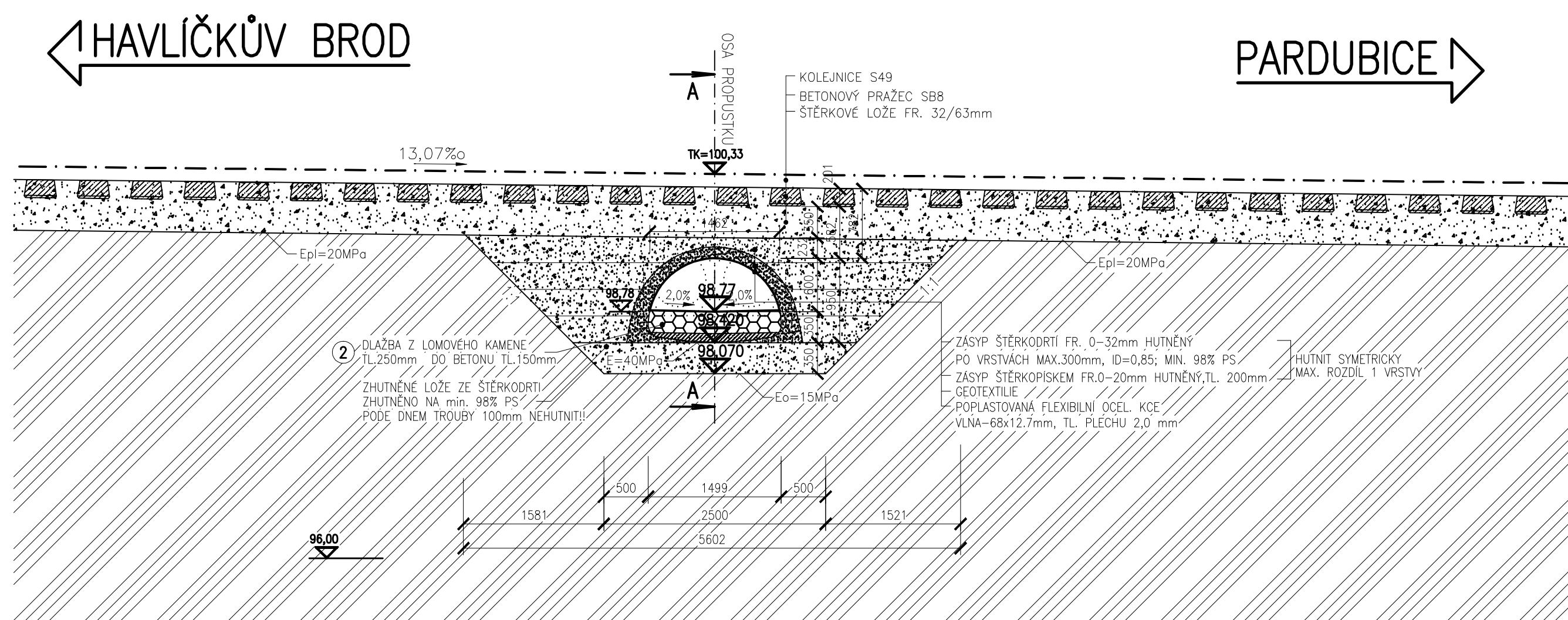


NOVÝ STAV m 1:50



PODÉLNÝ ŘEZ B-B

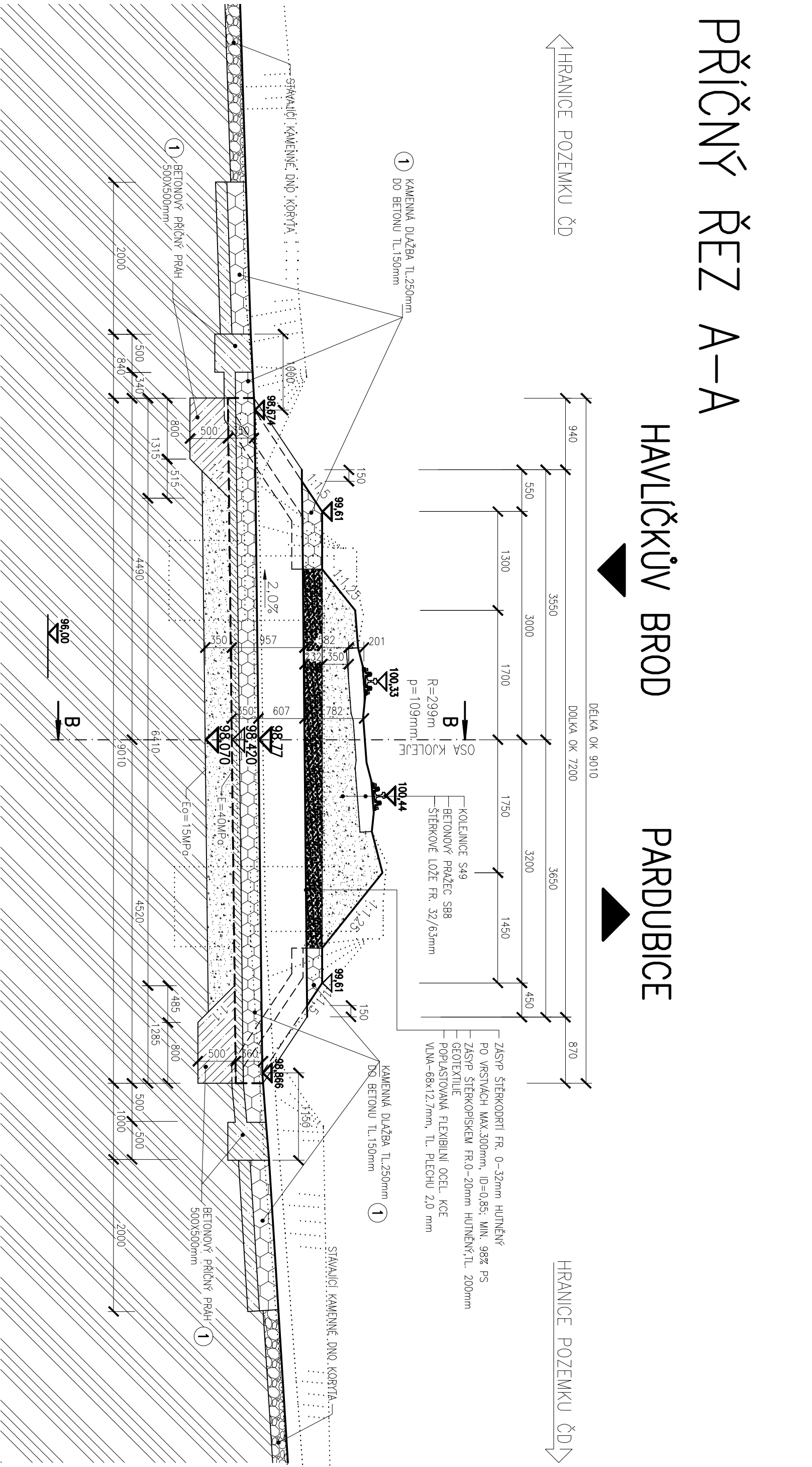


DRUHY POUŽITÝCH BETONŮ

- ① BETON ČSN EN 206-1-C25/30-XF3,XA1,XC3 (C2)-CI 1,0-Dmax 22-S2-PRAHY, ZÁKLADY
- ② BETON ČSN EN 206-1-C12/15, SPÁRY ZATŘEНЫ CM-800-DLAŽBY

LEGENDA

- ČD-TELEMATIKA, a.s.
- ČD-SPRAVA SDĚLOVACÍ A ZABEZPEČOVACÍ TECHNIKY
- HRANICE POZMČKU KN
- 351/1 PARCELNÍ ČÍSLO KN



TÚ: HAVLÍČKŮV BROD-PARDUBICE

DÚ: RANÁ - ŽDÁREC U SKUTČE

SOURADNÝ SYSTÉM: MÍSTNÍ
VÝŠKOVÝ SYSTÉM: MÍSTNÍ

OBJEKT	POPIS ZMĚNY	DATUM	PODPIS
HIP	ZODP. PROJEKTANT	VYPRACOVAL	KONTROLOVAL
	ING. MARTIN VAŠÁK	JAN ROPEK	ING. MARTIN VAŠÁK
INVESTOR: ČESKÉ DRÁHY a.s., SDC PARDUBICE, NÁML. PERNERA 217, 800 31 PARDUBICE			
KNA: PARDUBICKÝ	MĚ: HLININOV	KATASTR: POKROV	
STAVBA: PŘESTAVBA PROPUSTKY V KM 48,288 TRATI HAVLÍČKŮV BROD - PARDUBICE			
PŘÍLOHA: NOVÝ STAV			
FORMÁT	8 x A4	DATUM	BŘEZEN 2007
STUPEŇ	RDS	ČÍSLO ZK	2006083
MĚŘÍTKO	1:50	ČÍSLO PŘÍLOHY	E.14.3

Dokumentaci lze užívat pouze ve smyslu příslušné smlouvy o dílo výkres, či jeho část, může být kopírován nebo jiným způsobem rozšiřován pouze po předchozím souhlasu IM-Projekt, inženýrské a mostní konstrukce, s.r.o.